



The Danube Cycle Route  
600 km 4-Sterne/Stars  
DEUTSCHE DONAU

Donau Entdeckertouren  
20 tolle Rad-Rundrouten  
Vom Donauradweg ins Umland



### WELCOME TO THE DANUBE!

**From the Black Forest to the Black Sea**  
The two headwaters of the Danube arise in the Black Forest: The Brigach and the Breg. As paradox as this may sound, the Danube actually comes to an end at its source in Donaueschingen, at kilometer 2840. This is because the Danube and the Mosel are the only two rivers in Europe whose distance is measured upstream.

**From the source to the tallest church tower in the world**  
The Danube, very small at first, forms gentle loops and high limestone cliffs line the valley. The „Donauversickerung“ is an impressive natural spectacle in the Young Danube Nature park. In summertime sometimes the river drains away there. Whether you choose the main route from EHINGEN via ERBACH or the other route via BLAUBEUREN to ULM is up to you. Measuring 161,53 meters, the Ulmer minster's tower is the tallest church tower in the world.

**Through Bavaria to Austria**  
In towns like GUNZBURG and DILLINGEN you can feast your eyes on some magnificent Baroque and Renaissance buildings. The stretch between the Bavarian trading town of DONAUWÖRTH and NEUBURG is marked by the foothills of the Franconian Alb. The rocky Danube gorge near KELHEIM is fascinating. You can also cover this route by boat. Regensburg is UNESCO World Heritage and the largest cathedral organ in the world can be heard in Passau. You want to continue cycling along the Danube? [www.donauregion.at](http://www.donauregion.at)



Welcome to the danube!



### Unsere Buch-Empfehlung:



**Donau-Radweg 1**  
Von Donaueschingen nach Passau  
62 Karten und 18 Ortspläne  
Maßstab: 1:50.000  
Esterbauer Verlag  
ISBN: 978-3-7111-0093-1  
15,90 Euro  
[www.esterbauer.com/bikeline/donau-radweg-1/](http://www.esterbauer.com/bikeline/donau-radweg-1/)



### Radpauschalen – Bett&Bike

**Sie möchten alles aus einer Hand?**  
Auf unserer Webseite gibt es Informationen zu Radreiseveranstaltern, die den Donauradweg mit Übernachtung und Gepäcktransport im Angebot haben.

**Sie möchten in einer radfreundlichen Unterkunft übernachten?**  
Alle Kontaktdaten zu über 90 Bett&Bike Betrieben entlang des Donauradweges sind mit direkter Verlinkung unter [www.deutsche-donau.de](http://www.deutsche-donau.de) zu finden.



### Kulinarische Tipps

**Donauradler und Donauwellen für Donau-Radler**  
Ein Radler ist eine Mischung aus Bier und Limonade und nicht nur an der Donau ein beliebtes Erfrischungsgetränk für unterwegs. Ein Besuch im Biergarten ist ein Genuss. Entlang der bayerischen Donau gibt es zahlreiche Biergärten mit einer großen Auswahl an Weißbiersorten – ob dunkles oder helles Weizen, mit oder ohne Promille.

Die Küche entlang des Donauradweges hat einiges zu bieten. Neben schwäbischen Linsen mit Spätzle oder hausgemachten Maultaschen in Baden-Württemberg können Sie in Bayern ein zünftiges Weißwurstfrühstück genießen und am Abend Schweinsbraten mit Knödeln probieren. Vegetarier halten sich besser an Kässpätzle oder Kässpätzten. Naschkatzen sollten unbedingt die süßen Donauwellen probieren, ein Kuchengenuss der Extraklasse.



### ETAPPEN FÜR IHRE PLANUNG

Der Donauradweg ist angenehm in 12 Etappen zu bewältigen. Vier Etappen verlaufen in Baden-Württemberg und acht Etappen in Bayern. Die einzelnen Etappenvorschläge beginnen in Donaueschingen an der Quelle (Etappe 1) und führen bis nach Passau (Etappe 12).

<b>Etappe 1:</b> Donaueschingen – Fridingen	Länge: 52 km	↗ 155 m
<b>Etappe 2:</b> Fridingen – Sigmaringen	Länge: 38 km	↗ 270 m
<b>Etappe 3:</b> Sigmaringen – Munderkingen	Länge: 59 km	↗ 253 m
<b>Etappe 4:</b> Munderkingen – Ulm	Länge: 45 km	↗ 137 m
<b>Etappe 5:</b> Ulm – Dillingen	Länge: 54 km	↗ 108 m
<b>Etappe 6:</b> Dillingen – Donauwörth	Länge: 38 km	↗ 62 m
<b>Etappe 7:</b> Donauwörth – Ingolstadt	Länge: 63 km	↗ 256 m
<b>Etappe 8:</b> Ingolstadt – Kelheim	Länge: 54 km	↗ 264 m
<b>Etappe 9:</b> Kelheim – Regensburg	Länge: 40 km	↗ 129 m
<b>Etappe 10:</b> Regensburg – Straubing	Länge: 48 km	↗ 121 m
<b>Etappe 11:</b> Straubing – Deggendorf	Länge: 38 km	↗ 66 m
<b>Etappe 12:</b> Deggendorf – Passau	Länge: 60 km	↗ 141 m
<b>Total:</b> Donaueschingen – Passau	Länge: 589 km	↗ 1.962 m

Die Angaben stellen Richtwerte dar und dienen zur Orientierung für Ihre persönlich zusammenstellbare Donautour. Die gesamte Strecke und die einzelnen Etappen als GPX-Datei finden Sie auf unserer Homepage.


### Anreise

Die An- oder Abreise mit der Bahn ist nahezu überall entlang der Donau möglich. Erkundigen Sie sich bitte unbedingt vorab über die Kapazitäten der Fahrradmitnahme.

**Donaueschingen – Ulm**  
Eine durchgängige Bahnlinie verbindet Donaueschingen mit Ulm. In Baden-Württemberg ist der Fahrradtransport in den Zügen kostenfrei, Sie benötigen kein Fahrradticket!

**Ulm/Neu-Ulm – Passau**  
Auch in Bayern sind zahlreiche Donaustädte Haltepunkte entlang der Bahnlinie Ulm-Ingolstadt-Regensburg-Passau. In Bayern benötigen Sie auf der Strecke zwischen Neu-Ulm und Passau ein Fahrradticket.

Alle wichtigen Dinge zur Fahrradmitnahme im Zug finden Sie unter [www.bahn.de](http://www.bahn.de).



# Der Donauradweg

## \*\*\*\* 4-STERNE RADGENUSS

**Vom Schwarzwald bis zum Schwarzen Meer**  
Im Schwarzwald entspringen Brigach und Breg, die „die Donau zu Weg bringen“ wie schon ein altes Sprichwort sagt. In Donaueschingen an der Donauquelle, so paradox dies klingen mag, steht Kilometer 2840. Hier endet also eigentlich die Donau. Denn die Donau ist neben der Mosel der einzige Fluss in Europa, dessen Kilometer stromaufwärts gemessen werden.

**Von der Quelle bis zum höchsten Kirchturm der Welt**  
Die zunächst noch kleine junge Donau, bildet sanfte Schleifen und hohe Kalkfelsen säumen das Tal. Die Donauversickerung ist ein besonderes Naturschauspiel des Naturparks Obere Donau. Ob Sie ab EHINGEN die Haupttroute über ERBACH oder die Nebenroute über BLAUBEUREN nach ULM wählen, ist Ihre Entscheidung. Der Turm des Ulmer Münsters ist mit seinen 161,53 Metern höchster Kirchturm der Welt.



**Durch Bayern nach Österreich**  
In Städten wie GUNZBURG und DILLINGEN können Sie prachtvolle Barock- und Renaissancebauten bestaunen. Das Wegstück vor Ingolstadt, zwischen der freien Reichs- und Handelsstadt Donauwörth und Neuburg, ist von den Ausläufern der Fränkischen Alb geprägt. Bei Kelheim fasziniert der felsige Donau-durchbruch. Diese Strecke können Sie auch auf dem Wasserweg per Schiff zurücklegen. Regensburg ist UNESCO-Welterbe und in Passau erklingt die größte Domorgel der Welt.

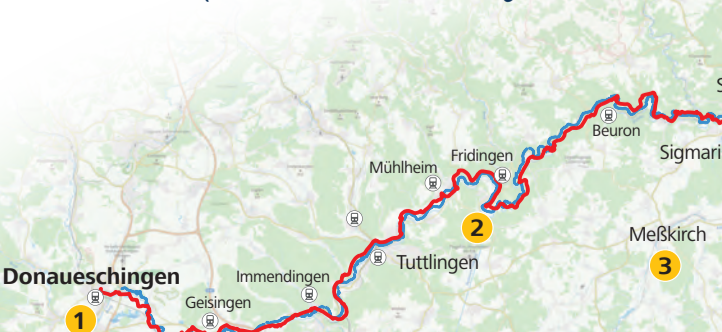
Der Radurlaub an der schönen blauen Donau in Deutschland endet in der Region Passau. Weiterradeln? Infos zur Österreichischen Donau gibt es unter [www.donauregion.at](http://www.donauregion.at).

### Nützliches für unterwegs

Der Donauradweg ist vom ADFC (Allgemeiner Deutscher Fahrradclub) mit vier Sternen ausgezeichnet. Die gesamte Strecke verläuft überwiegend auf Wirtschaftswegen und Nebenstraßen. Es gibt kaum längere Steigungen auf der Strecke. Pfeilwegweiser mit Ortsangaben, Zwischenwegweiser und Einschübe mit dem Logo „Deutsche Donau“ helfen Ihnen sich überall gut zu orientieren. Bei über 600 Kilometer Radweg kann es sein, dass es Umleitungen oder temporäre Streckenverlegungen gibt.

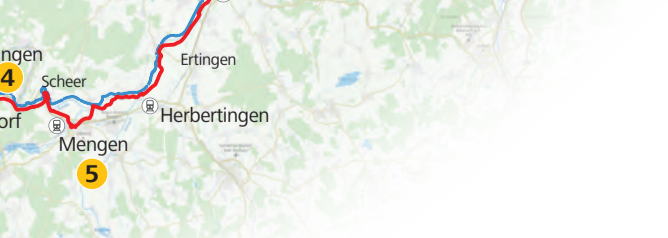
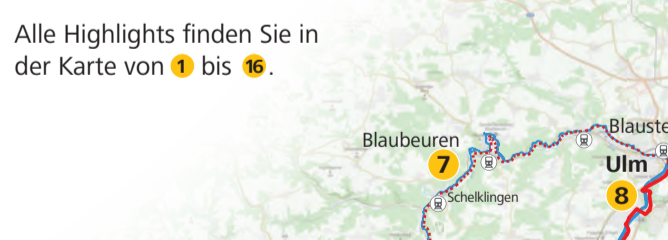

Alle aktuellen Hinweise finden Sie auf unserer Webseite. Informieren Sie sich vorab! [www.deutsche-donau.de](http://www.deutsche-donau.de)

*Wir alle schätzen ein harmonisches Miteinander auf den Rad- und Wirtschaftswegen. Genießen Sie Ihren Aufenthalt und fahren Sie respektvoll und sicher entlang der Donau.*



### Unsere Highlights

Es gibt unzählige Sehenswürdigkeiten entlang des 600 km langen Donauradweges. Hier eine kleine Auswahl:



Alle Highlights finden Sie in der Karte von 1 bis 16.



