

Sagenhafte Städte **DONAURIES**

... vom Himmel gefallen



Kleine Städte – grosse Abenteuer

Einmalige Städtchen wie aus der Puppenstube – eingefasst durch den einzigartigen Rieskrater: Im Ferienland DONAURIES erleben Sie Orte voller Geschichte(n), die ihre Schönheit und lange Kultur bis heute leben und pflegen.

Gehen Sie auf Zeitreise und entdecken Sie sagenhafte Spuren und prächtige Bauten reicher Bürgerfamilien, Fürsten und Grafen: zauberhafte Kirchen, Burgen und Schlösser, stolze Türme und Stadtmauern, schmucke Fachwerkhäuser und einladende Marktplätze. In Museen, auf Führungen und an historischen Festen wird die bewegte Geschichte lebendig.

Sie sehnen sich nach etwas Ruhe zum Trubel der Stadt? Dann entdecken Sie die einzigartige Landschaft des Ferienlandes, die von einer kosmischen Katastrophe geprägt ist. Kulinarische Volltreffer sind auch die beliebten regionalen Spezialitäten von Kiachle bis Messwurst.

Genießen Sie die Vielfalt des Ferienlands DONAURIES!

Inhalt

- 4 **1** BOPFINGEN
- 6 **2** DONAUWÖRTH
- 8 **3** HARBURG
- 10 **4** HÖCHSTÄDT AN DER DONAU
- 12 **5** LAUCHHEIM
- 14 **6** MONHEIM
- 16 **7** NÖRDLINGEN
- 18 **8** OETTINGEN
- 20 **9** RAIN
- 22 **10** WEMDING



Nürnberg 75 km

10 sagenhafte Städte im Ferienland DONAURIES

München 100 km



Weitere Infos zu den Städten und deren
Veranstaltungen finden Sie unter
www.ferienland-donauries.de/staedte

Bopfingen

Bopfingen liegt an der westlichen Pforte zum Ries am Fuße seines weltbekannten Wahrzeichens – dem Ipf. Geradezu majestätisch wacht er über die ehemalige freie Reichsstadt. Bereits für die Kelten war der Ipf eines der bedeutendsten Zentren der Macht in Süd-deutschland. Heute ist er nicht nur ein wertvolles Naturdenkmal, sondern auch ein beliebtes Ausflugsziel. Auch die lange Geschichte der alten Reichsstadt selbst ist wahrlich reich. Schlendern Sie durch die idyllische Altstadt und entdecken Sie die beeindruckenden Spuren aus den verschiedenen Epochen. Im Anschluss lohnen sich etwa Ausflüge zu Schloss Baldern oder der Burg-ruine Flochberg.

Frühkeltische
Spuren und
historische
Baukunst

Marktplatz mit Rathaus



Lieblingsorte

Historische Altstadt mit Amtshaus und Rathaus (1586) sowie Pranger, Wappen und Kunststuh am Marktplatz; **Kirche St. Blasius** mit Herlinaltar (1472); **Seelhaus** (1505); **Henlesturm** und Teile der historischen **Stadtmauer**; **Ipf** mit Besucherzentrum und mit Rekonstruktion eines keltischen Fürstenhofes; **Schloss Baldern**; **Burgruine Flochberg** – eine ehemalige Stauferburg; renaturierte **Sechtaue** mit Auerochsenherde

Sammlungen

Keltisches Freilichtmuseum am Fuße des Ipf; **Stadtgeschichtliches Museum** im Seelhaus mit Archäologie und Geschichte im Raum Bopfingen; **Historische Kräuterkammer** der Reichsstadt-Apotheke; **Ehemalige Synagoge** Oberdorf mit Museum zur Geschichte der Juden im Ostalbkreis; **Heimatstube Trochtelfingen** in dem bäuerliche Technik und Kultur gezeigt wird

Schloss Baldern



Spitalplatz Bopfingen mit Wasserspiel; rechts das Museum im Seelhaus



Kultur & Events

Ipfmesse (größtes ostwürtt. Volksfest, erstes Juli-Wochenende)

Historische Heimattage

(zweites Oktober-Wochenende)

Jährlich zahlreiche kulturelle Events

mit Konzerten, Ausstellungen und weiteren Veranstaltungshighlights

Touren

Stadtführungen, Museumsführungen, Kirchenführungen, Führungen am IpF

Aktivitäten

Wander-, Rad- und Reitmöglichkeiten, Flugsport, Tennis, Freibad und Hallenbad, Skilift und Loipen, Mountainbiking, Naturspielplätze, verschiedene Outdoor-Sportmöglichkeiten



Eine Sage zur Stadt Bopfingen finden Sie hier.



Tipps/konkrete Vorschläge zu einem Tagesausflug finden Sie hier.



Bopfingen
Stadt am IpF

Information

Stadtverwaltung Bopfingen
Marktplatz 1, 73441 Bopfingen
Tel: +49 7362 801-0
tourismus@bopfingen.de
www.bopfingen.de

Donauwörth

Am Zusammenfluss von Donau und Wörnitz liegt die ehemals Freie Reichsstadt Donauwörth mit ihrer über 1000-jährigen Geschichte. Die farbenprächtige Reichsstraße, die schmucke Altstadtinsel Ried und das Wallfahrtsziel Heilig Kreuz verzaubern vom ersten Augenblick an. Berühmt ist die Donaustadt auch für das Käthe-Kruse-Puppen-Museum, den historischen Mangoldfelsen in der Promenade, die durchführenden Pilger-, Wander- und Radwege und die facettenreichen Feste, die allesamt die Eigenart der Stadt prägen. Im Umland erstrecken sich unterschiedliche Landschaften an den Ausläufern der Schwäbischen Alb und des Fränkischen Juras, der Donau-Lech-Ebene und des UNESCO Global Geopark Ries.

*Bayerisch-
schwäbische
Donauperle an der
Romantischen Strasse*

Reichsstraße



Lieblingsorte

Reichsstraße – eine der schönsten Straßenzüge Süddeutschlands; Zusammenfluss von **Donau und Wörnitz**; **Altstadtinsel Ried**; **Promenade**; **Wallfahrtskirche Heilig Kreuz** mit berühmtem Kreuzpartikel; **Liebfrauenmünster**; **Christuskirche**; **Fuggerhaus**; **Alter Donauhafen**

Sammlungen

Käthe-Kruse-Puppen-Museum mit der weltweit größten Sammlung von Käthe-Kruse-Puppen; **Haus der Stadtgeschichte**; **Heimatmuseum**; **Städtische Kunstgalerie**; **Werner-Egg-Begegnungsstätte**; **Fuggerausstellung**

Käthe-Kruse-Puppen-Museum

Donauspitz – Zusammenfluss von Donau und Wörnitz



Kultur & Events

Freilichtbühne am Mangoldfelsen
(Juni bis August)

Schwäbischer Kindertag
(Historienspiel mit Festumzug durch die Innenstadt: im Juli, gerade Jahre)

Donauwörther Fischerstechen
(Historischer Fischerwettstreit auf der Wörnitz: alle zwei Jahre im Juni: gerade Jahre)

Reichsstraßenfest
(Bürgerfest zwischen Tradition und Moderne: im Juli, ungerade Jahre)

Bayerische Landesgartenschau
(2028 in Donauwörth)

Touren

Ganzjährig offene Führungen: Historische Stadtführungen, Familien-/Kinderführungen, wechselnde Themenführungen, Turmführungen, Führungen im Käthe-Kruse-Puppen-Museum, Gruppenführungen, digitale Touren, kunsthistorische Führungen, Radrundtouren

Aktivitäten

Radwege, Wander- und Pilgerwege, 18-Loch-Golfpark, Kletterhalle, Angeln, Bootwandern, Zillenfahrten, Freibad auf dem Schellenberg, Badeseen, Kneipp-Anlage, Barfußpfad, Basketballfeld, Skaten, Segelflugplatz, Wohnmobilstellplätze, digitale Touren, Indoorspielplatz u. a.



Eine Sage zur Stadt Donauwörth finden Sie hier.



Tipps/konkrete Vorschläge zu einem Tagesausflug finden Sie hier.



Information

Städtische Tourist-Information
Donauwörth
Rathausgasse 1, 86609 Donauwörth
Tel: +49 906 789-151
tourist-info@donauwoerth.de
www.tourismus-donauwoerth.de

Harburg

Direkt am Durchbruch der Wörnitz liegt die Stadt Harburg, welche auch deshalb „Tor zum Ries“ genannt wird. Der Charme des romantischen Städtchens erschließt sich bereits von Weitem: Hoch über der Stadt thront die mächtige Harburg mit ihren vielen Türmen und hohen Mauern, die bereits 1150 erstmals erwähnt wurde. Neben an ragt der Harburger Bock mit beeindruckendem Blick über den Rieskessel hoch in den Himmel. Die reizvoll schmalen Gassen und romantischen Winkel der Altstadt werden gerne als „Malerparadies“ bezeichnet. Am Wörnitzstrand unter der historischen Steinernen Brücke gehören Kanufahren und Flanieren zum Zeitvertreib.

Harburgs Steinernen Brücke und die Burg



Lieblingsorte

Die Harburg – umfangreiche Burganlage aus dem 12. bis 18. Jahrhundert; **Fachwerk-Rathaus** aus dem 15. Jahrhundert; **Steinerne Brücke**; **ehemalige Synagoge**; **Judenfriedhof**

Vom Burggraben
zur Steinernen
Brücke



Aussicht auf die Burg



Fachwerkrathaus und Marktplatzbrunnen



Kultur & Events

Kunst im Park (am Muttertag)

Bockfest (alle 2 Jahre, gerade Jahre)

Brückenfest (alle 2 Jahre, ungerade Jahre)

Selber g'macht Markt (Herbst)

Selber g'macht Weihnacht (Advent)

Kulturherbstveranstaltungen (ganzjährig)

Touren

Stadtführungen und
Schlossführungen

Aktivitäten

Rad- und Wanderwege, Angeln
und Bootsverleih an der Wörnitz,
Hallenbad, Tennisplätze, Kegel-
und Boulebahnen, Wohnmobil-
stellplätze, Märchenweg zur und
um die Burg



Eine Sage zur
Stadt Harburg
finden Sie hier.



Tipps/konkrete
Vorschläge zu einem
Tagesausflug finden
Sie hier.



Information

Amt für Tourismus Harburg
Schlossstraße 1, 86655 Harburg
Tel: +49 9080 9699-24
tourismus@stadt-harburg.de
www.stadt-harburg-schwaben.de

Höchstadt

Die Stadt Höchstadt blickt auf eine reiche Geschichte zurück bis in die Stauferzeit vor 1000 Jahren. Historische Berühmtheit erlangte die hübsche Donaustadt, als 1704 vor ihren Toren die entscheidende Schlacht im Spanischen Erbfolgekrieg geschlagen wurde. Das stolze Renaissance-Schloss, das historische Rathaus, der idyllische Marktplatz, der Denkmalweg sowie zahlreiche Sammlungen aus Kunsthandwerk und Volkskunst zählen zu den Höhepunkten der örtlichen Sehenswürdigkeiten. Die versteckten Fließgewässer und idyllischen kleinen Seen rund um den Premiumwanderweg DonAUwald versprechen Naturgenuss pur.



Marktplatz Höchstadt

Museum Deutscher Fayencen



*Bedeutzame
Spuren der
Weltgeschichte*

Lieblingsorte

Renaissance-Schloss (1588 – 1592)

– Sitz verschiedener Museen und kultureller Mittelpunkt; **gotische Pfarrkirche Mariä Himmelfahrt**; **historischer Marktplatz** mit stattlichen Bürgerhäusern; **Reste mittelalterlicher Stadtbefestigung**; **Stadtpark**

Sammlungen

Heimatmuseum u.a mit der Darstellung der Schlacht von 1704 durch 2 Dioramen und rund 9000 Zinnsoldaten; Dauer- und wechselnde Sonderausstellung im **Schloss**; **Museum Deutscher Fayencen** im Schloss

Kultur & Events

Frauenwelt

(jährlich am ersten Sonntag im Juli)

Stadtfest mit Herz

(Juli, ungerade Jahre)

Bachgassenfest (letztes Wochen-

ende im Juni, gerade Jahre)

Touren

Stadtführungen, Führungen auf dem Denkmalweg, Schlossführungen

Aktivitäten

Rad- und Wanderwege, Angeln, Badeseen, Hallenbad



Eine Sage zur Stadt Höchstädt finden Sie hier.



Tipps/konkrete Vorschläge zu einem Tagesausflug finden Sie hier.



Information

Stadtverwaltung Höchstädt
Herzog-Philipp-Ludwig-Str. 10,
89420 Höchstädt a.d.Donau
Tel: +49 9074 44-29
info@hoechstaedt.de
www.hoechstaedt.de

Lauchheim

Inmitten des Jagsttals im Ostalbkreis gelegen, ist die Stadt Lauchheim herrlich eingebettet zwischen Riesrand und einer bewaldeten Hochfläche. Als einstige Amtsstadt erzählt das Obere Tor aus der Zeit des 30-jährigen Krieges von der besonderen Geschichte des Ortes. Prunkvolle Wappendarstellungen weisen auf die Stadt als Feste von stolzen Rittern des Deutschen Ordens. Sie lebten auf Schloss Kapfenburg, das oberhalb der Stadt auf einer Bergnase des Albtraufs hoch in den Himmel ragt.



Marktplatz mit Rathaus



Stadtpark an der Jagst

Lieblingsorte

Historische Altstadt mit Rathaus und Marktplatz;
Oberes Tor mit Rüstkammer der Bürgerwehr;
Wildschutzhütte; Kirche St. Petrus und Paulus;
Kirche St. Gangolf; Barbarakapelle mit Renaissance-Portal;
Schloss Kapfenburg mit mehreren Musikwegen

Sammlungen

Städtische Sammlung im Museum im Torturm;
Alamannemuseum Ellwangen

Kultur & Events

Großer Faschingsumzug
Fronleichnamfest mit großem Zapfenstreich
Stadtfeiertag (4. Juli)
Sommerfestival auf Schloss Kapfenburg
Weihnachtsmarkt (2. Advent)

Touren

Stadtführungen, Schlossführungen

Aktivitäten

Rad- und Wanderwege, Naturlehr- und Bewegungspfad
 Stettberg, Boule im Stadtpark an der Jagst, Skilift und Loipen



Eine Sage zur
Stadt Lauchheim
finden Sie hier.



Tipps/konkrete
Vorschläge zu einem
Tagesausflug finden
Sie hier.



Information

Stadt Lauchheim
 Hauptstraße 28
 73466 Lauchheim
 Tel: +49 7363 85-15
 Grimminger@lauchheim.de
 www.lauchheim.de



Oberer Torturm

Heimeliges
Idyll am
Albtrauf

Museum

Monheim

Wo Schwaben, Franken und Altbayern im Drei-Stämme-Eck zusammentreffen, liegt das Jurastädtchen Monheim – eine kleine Stadt mit großer Vergangenheit! Seit römischer Zeit verlief hier eine wichtige Verbindungsstraße. Wer aus Augsburg gen Norden reiste, kam durch den Ort – etwa Martin Luther auf seiner Flucht im Jahr 1518. Bereits ab 893 zogen zahlreiche Pilger zu den Reliquien der Heiligen Walburga nach Monheim. Vom jüdischen Leben in Monheim zeugt das Rathaus mit seinen prächtigen Stuckdecken. Das Erbe der verschiedenen Religionen, Konfessionen und Stämme prägt bis heute die kulturelle und kulinarische Vielfalt der Stadt.

Wo Schwaben
und Franken auf
Altbayern treffen

Lieblingsorte

Historische Altstadt mit Fachwerkhäusern, Rathaus und Tortürmen; **Stadtpfarrkirche** mit Kapelle und Kreuzgang des ehemaligen Klosters; **historischer Marktplatz** mit stattlichen Bürgerhäusern; **Kreislehgarten und Lehgarten Bienenweide**

Kultur & Events

KunstHandWerkMarkt (Mai)

Blasmusik Open Air (Juli)

Touren

Stadt- und Naturführungen,
Audioguide Lauschtour

Aktivitäten

Rad- und Wanderwege,
Wohnmobilstellplätze und
Zeltmöglichkeiten, Motocross-
Rennstrecke, Angeln, Tennis,
Kegelbahn, Kneippanlage,
Hallen- und Freibad



Statue der Heiligen Walburga –
Kirchenpatronin von Monheim



Katholische Stadtpfarrkirche St. Walburga



Eine bekannte
Persönlichkeit der
Stadt Monheim
finden Sie hier.



Tipps/konkrete
Vorschläge zu einem
Tagesausflug finden
Sie hier.



Blick aus dem Rathaus
auf die historische
Altstadt von Monheim



Information

Tourist-Information Stadt Monheim
Marktplatz 23, 86653 Monheim
Tel: +49 9091 9091-51
sam@monheim-bayern.de
www.monheim-bayern.de

Nördlingen

Mitten im Krater des Ries-Meteoriten liegt die ehemals Freie Reichsstadt Nördlingen. Sie ist umgeben von der einzigen vollständig erhaltenen Stadtmauer in Deutschland. Auf einem Rundgang entlang der Wehranlage mit ihren vielen Toren und Türmen bieten sich wunderschöne Ausblicke auf die romantischen Gassen. Hoch oben im Glockenturm des „Daniel“ ertönt heute noch jeden Abend der Ruf des Türmers. Von dort breitet sich ein umwerfendes Panorama auf den UNESCO Global Geopark Ries aus.

Begehbare
Stadtmauer und
Türmerruf

RiesKraterMuseum



Lieblingsorte

Rundum begehbare Stadtmauer mit fünf Toren und elf Türmen; **spätgotische Kirche St. Georg mit Glockenturm „Daniel“**; **historisches Gerberviertel**; **Rathaus** mit Renaissance-Freitreppe; **romantische Altstadt** mit zahlreichen sehenswerten Gebäuden

Sammlungen

RiesKraterMuseum – geologisches Spezialmuseum; **Geopark Ries Infozentrum** – Wissenszentrum für den UNESCO Global Geopark Ries; **Stadtmuseum** mit der Geschichte der ehemals Freien Reichsstadt; **Stadtmauermuseum** das den Werdegang der Stadtmauer präsentiert; **Bayerisches Eisenbahnmuseum** – ein technikhistorisches Freilichtmuseum; **Museum „augenblick“** mit optischen und akustischen Attraktionen



Spaziergang auf der Stadtmauer



Türmer auf dem Daniel



Kultur & Events

Stabenfest (historisches Kinderfest im Mai)

Nördlinger Mess^e (größtes Volksfest Nord-schwabens, zweite Woche nach Pfingsten)

Freilichtbühne Alte Bastei (Juni/Juli)

Historisches Stadtmauerfest

(mittelalterliches Stadtfest, alle drei Jahre im September: 2025, 2028, ...)

Romantischer Weihnachtsmarkt

(1. Adventswochenende bis 23. Dezember)

Touren

Stadt- und Erlebnisführungen, Museumsrundgänge, kulinarische Touren, Audioguide, Lauschtour und vieles mehr

Aktivitäten

Rad- und Wanderwege, Wohn-mobilstellplatz, Reitsportanlage, Sportflugplatz, Hallen- und Freibad, Tennis und Skaten, Natureislauf-bahn, Minigolf, Kneippanlage, Kino



Eine Sage zur Stadt Nördlingen finden Sie hier.



Tipps/konkrete Vorschläge zu einem Tagesausflug finden Sie hier.



Luftaufnahme von Nördlingen

Information

Tourist-Information Nördlingen
 Marktplatz 2, 86720 Nördlingen
 Tel: +49 9081 84-116
 tourist-information@noerdlingen.de
 www.noerdlingen.de

Oettingen

Bis heute prägt Oettingen eine besondere herrschaftliche Vergangenheit: In der Residenzstadt waren lange Zeit mächtige Grafen und Fürsten ansässig, bevor diese in jüngster Vergangenheit Bayern zugeteilt wurde. Mehrere Jahrhunderte lang war die Stadt sogar konfessionell aufgeteilt. Eindrucksvolle Barock- und Fachwerkfassaden zeichnen das Bild des einstmals von zwei Fürstenhäusern beherrschten Ortes. Mit ihren bunten Giebeln, Brunnen und Gässchen und dem großen Residenzschloss samt glanzvollem Festsaal lädt die Stadt vor prächtigen Kulissen zu lebendigen Zeitreisen und hochkarätigen Konzerterlebnissen ein.

Ritterschwerter
und Fürstenschloss

Störche vor dem Jakobsturm



Lieblingssorte

Historischer Marktplatz mit Fachwerk- und Barockhäusern; **fürstliches Residenzschloss mit Festsaal** im Wessobrunner Stuck; **Pfarrkirchen St. Jakob und St. Sebastian**; **Kapelle St. Anna** mit erLEBENSpfad; **Hofgarten und Gruftgarten** mit Gruftkirche; **Lateinschule**; **Kakteen-garten**; **Storchenkolonie** auf vielen Dächern der Stadt

Sammlungen

Heimatmuseum mit Dauerausstellung und begehbare Depot und wechselnde Sonderausstellungen über die Geschichte der Stadt und des Umlandes



Konzert im barocken Festsaal des Schlosses



Ritterturnier am Historischen Markt



Kultur & Events

Oettinger Residenzkonzernte

(Mai bis Oktober)

Jakobikirchweih mit Bootskorso auf der Wörnitz (Ende Juli)

Oettinger Musiktage (alle 2 Jahre im Mai/Juni: an ungeraden Jahreszahlen)

Historischer Markt (alle 2 Jahre: an geraden Jahreszahlen)

Violinfestival (alle 2 Jahre Ende August: an geraden Jahreszahlen)

Touren

Stadt- und Nachtwächterführungen, Schlossführungen, Kräuterwanderungen, Spargel- und Mühlenführung, Audioguide Lauschtour itour

Aktivitäten

Rad- und Wanderwege, Wohnmobilstellplätze, Boots- und SUP-Verleih, Wörnitz-Flussfreibad mit Sport- und Spielplätzen, Minigolf, Tennis und Bocciabahn



Eine Sage zur Stadt Oettingen finden Sie hier.



Tipps/konkrete Vorschläge zu einem Tagesausflug finden Sie hier.



Badespaß im Wörnitz-Flussfreibad

Information

Tourist-Information Oettingen
Schlossstraße 36,
86732 Oettingen i. Bay.
Tel: +49 9082 709-52
tourist-information@oettingen.de
www.oettingen.de

Rain

Blühende Parkanlagen und üppige Gärten, die die gesamte Altstadt umschließen: Das idyllisch in der Donau-Lech-Region liegende Rain hat sich der Strahlkraft von Blumen verschrieben. Ein Highlight ist der ganzjährig geöffnete Dehner Blumenpark. Seine Schauanlagen ziehen jährlich rund eine Million Gäste an. Das Herzstück der Altstadt bildet ein denkmalgeschütztes Bürgerhaus-Ensemble aus dem 17. und 18. Jahrhundert und das schöne Rokoko-Rathaus mit dem Tilly-Denkmal. Sehenswert sind auch die kunstvollen spätgotischen Fresken der Stadtkirche.

Blick auf das Rathaus



Tilly-Denkmal

Lieblingsorte

Historische Altstadt mit Rokoko-Rathaus und Tilly-Denkmal; **kurfürstliches Schloss** mit Schlossgarten; **Dehner Blumenpark** mit Naturlehrgarten; **Stadtpfarrkirche** St. Johannes der Täufer; **Allerheiligenkapelle** mit Gebeinhaus; Grüngürtelweg um die Altstadt

Sammlungen

Heimatmuseum zur Stadtgeschichte und zur Schlacht bei Rain 1632; **Gebrüder-Lachner-Museum** welches das Leben und die Werke der Musiker zeigt; **Jean-Daprai-Museum** mit surrealistischer und moderner Malerei

Kultur & Events

Stadtfest (zweites Juli-Wochenende)

Schlossweihnacht (3. Adventswochenende)

Sommerkino (August)

Touren

Stadtführungen (jeden ersten Sonntag des Monats von April bis Oktober)

Aktivitäten

Rad- und Wanderwege, Angeln, Hallenbad, Wohnmobilstellplätze, Merzbaggersee, Boulebad, Nordic Walking



Eine bekannte Persönlichkeit der Stadt Rain finden Sie hier.



Tipps/konkrete Vorschläge zu einem Tagesausflug finden Sie hier.



Blumenstadt am Lech

Information

Büro für Stadtentwicklung
und Tourismus
Hauptstraße 60, 86641 Rain
Tel: +49 9090 703-333
tourismus@rain.de
www.rain.de

Statue im Blumenpark Dehner

Wemding

Wemding ist mehr als 1200 Jahre alt und steht für Wallfahrt und Blumenpracht. Denn aus der Stadt stammen die Fuchsien, deren Glockenblüten von überall her entgegen leuchten. Bekannt ist Wemding auch als Pilgerziel, das auf dem Bayerisch-Schwäbischen Jakobsweg und dem Wallfahrerweg liegt. Die barocke Basilika Maria Brunnlein liegt in malerischer Lage. Sie beeindruckt mit einem bekannten Brunnenaltar, elegantem Stuck und schönen Fresken. Wemdings Marktplatz gilt als einer der schönsten Schwabens mit prachtvollen Bürgerhäusern und einer doppeltürmigen Kirche.

Sonnenuntergang über der Altstadt



Lieblingsorte

Historische Altstadt mit Barock- und Renaissance-Fassaden; **Stadtpfarrkirche St. Emmeram** mit Wahrzeichen „Ungleiche Brüder“; **Geburtshaus Leonhard Fuchs** mit Fuchsienpyramide; **Wallfahrtsbasilika** Maria Brunnlein

Stadt in
voller Blüte



Häuserfassade in der Altstadt



Sammlungen

KunstMuseum Donau-Ries;
Heimatmuseum im Haus des Gastes;
Folterturm als Gedenkstätte der
 Hexenprozesse

Kultur & Events

Fuchsien- und Kräutermarkt (Mai)
Musik am Marktplatz
 (sonntags Juni – August)

*Radler am Höhenweg
 bei der Wallfahrtsbasilika*

Touren

Stadtführungen, Turmbesteigungen,
 geführte Radtouren, Museum mit
 Atelier

Aktivitäten

Rad- und Wanderwege, Campingpark,
 Angeln, Bootfahren, Waldsee-Natur-
 freibad, Kneippanlage, 3D-Bogen-
 schießparcours, Waldbaden, botani-
 scher Obstlehrgarten, Sagenweg,
 Barfußpfad, Eisplatz



Eine bekannte
 Persönlichkeit
 der Stadt Wemding
 finden Sie hier.



Tipps/konkrete
 Vorschläge zu einem
 Tagesausflug finden
 Sie hier.




Information

Tourist-Information Wemding
 Mangoldstr. 5, 86650 Wemding
 Tel: +49 9092 969035
 touristinfo@wemding.de
 www.wemding.de

Ihr *plus* bei Ihrem Donauwörth-Aufenthalt

Sie erhalten mit dieser Aktion acht Freizeitangebote zum ermäßigten Preis und in teilnehmenden Gastronomiebetrieben 10% Nachlass auf Ihren Verzehr!

Die **3-Tageskarte (5,- Euro)** und die **7-Tageskarte (10,- Euro)** ist für Übernachtungsgäste bei den Donauwörther Hotels und Gastgebern beim Check-in erhältlich. Wohnmobil-Touristen können die **Donauwörth *plus***-Karten gegen Vorlage ihrer Daten in der Städt. Tourist-Information kaufen.



Städt. Tourist-Information
Rathausgasse 1
86609 Donauwörth
Tel. 0906 789-151
tourist-info@donauwoerth.de
www.tourismus-donauwoerth.de



3 Tage Nördlingen erleben
www.noerdlingen.de

DAS CLEVERE GENIESSER-KÄRTCHEN

mit der TouristCard

www.noerdlingen.de

natürlich, fürstlich, einzigartig!

- einmaliges historisches Stadtbild mit Barock- & Fachwerkfassaden
- Fürstliches Residenzschloss
- vielfältige Museen
- Storchenhochburg im Ries



TIPP itour Oettingen

Via Hörspiel durch die Residenzstadt!

Tourist-Information Oettingen
Schloßstraße 36 · 86732 Oettingen i. Bay.
Tel. 09082 70952 · www.oettingen.de
tourist-information@oettingen.de



Blumenstadt an der Romantischen Straße

- Rathaus mit Tillydenkmal
- Kurfürstliches Schloss mit Schlossgarten
- Allerheiligenkapelle mit Karner
- Rainer Grüngürtel um die Altstadt
- Dehner Blumenpark

Veranstaltungshighlights

- Stadtfest im Juli
- Sommerkino im August
- Schlossweihnacht im Dezember




Stadt Rain - Büro für Stadtentwicklung und Tourismus
Hauptstraße 60, 86641 Rain | tourismus@rain.de | www.rain.de



Jetzt ist Zeit: Wemding entdecken

#wemdingentdecken




Familienzeit in Wemding: Naturfreibad mit Rutsche und Kinderbecken, Barfußpfad, 3D-Bogenschießparcour, Trimm-Dich-Pfad, Walderlebnispfad, Kino, Kinderstadtführungen

Geschichten DONAURIES

Ein himmlischer Glückstreffer

Im Ferienland DONAURIES gibt es viel zu entdecken: Alte Sagen, spannende Mythen und eine einzigartige Geologie treffen hier auf regionale Besonderheiten und kulturelle Highlights. Ob Naturwunder oder faszinierende Geschichten – die Region bietet Ihnen immer wieder Neues und Überraschendes. Tauchen Sie ein und lassen Sie sich inspirieren!

*Scannen und zu den
Geschichten gelangen*



**GEOPARK
RIES**

Europas Riesiger
Meteoritenkrater



unesco

Global Geopark Ries



Den Krater geführt erleben

Erkunden Sie faszinierende Geologie, einmalige Natur und jahrtausendealte Besiedlungsgeschichte mit unseren zertifizierten Geopark Ries Führerinnen und Führern im UNESCO Global Geopark Ries.

Prospekte kostenlos
anfordern unter
www.geopark-ries.de



Geopark Ries e. V.
Pflegstraße 2
86609 Donauwörth
Tel.: 0906 74-6030
info@geopark-ries.de

Ferienland DONAURIERIES

Vom Himmel gefallen

Bayerisch-Schwäbische Spezialitäten mit fränkischem Einschlag:
Fruchtbares Land und mildes Klima machte das Ferienland
DONAURIERIES schon früh zur Kornkammer Schwabens. Hier ist
die traditionelle Küche ein Genuss. Ob Sternelokal, Restaurant,
Café, Biergarten oder Gasthaus: Nehmen Sie Platz und genießen
Sie die Frische – von deftig bis leicht, von würzig bis süß.

Hallo Feinschmecker!

*Hier direkt eine
Einkaufsmöglichkeit
finden ↴*





Herausgeber:

Ferienland DONAURIES e.V.

Pflegstraße 2 · 86609 Donauwörth

Tel: +49 906 74-1900

E-Mail: info@ferienland-donauries.de

Internet: www.ferienland-donauries.de

Gestaltung: Böker & Mundry Werbeagentur GmbH, Ansbach

Texte: Bernadette Buhl

Bilder: Florian Hiermeyer; Stadt Bopfingen; Hendrik Mzyk; Dietmar Denger; Stadt Donauwörth; Städt. Tourist-Information Donauwörth; Herbert Fössel; Marco Kleebauer; Stadt Harburg; Michael Steger; Silke Schäfer-Riedel; STUDIO-E Werbeagentur GmbH/Florian Imberger; Stadt Höchstädt a.d. Donau; Bayerische Schlösserverwaltung/Andrea Gruber/Rainer Hermann, München, www.schloesser.bayern.de; Stadt Lauchheim; Sylvia Zeller; Peter Kloschek; Stadt Monheim; Tourist-Information Nördlingen; Foto Finck; Florian Trykowski; Heidi Källner; Werner Rensing; Dehner Gartencenter GmbH & Co. KG; Stadt Wemding; von manchen Fotografen stammen mehrere Bilder

Alle Angaben ohne Gewähr, Auflage: 12/2024



Das Ferienland
DONAURIES
auf komoot
entdecken:

